

Занятие 27. 31.03.25 СИП 24-2

Тема: Зарубежная Азия в мире.

ОНЛАЙН занятие по дисциплине География преподавателя Ульяновой Ю.В. проходит согласно расписанию

Цели:

методическая: совершенствование методики проведения лекционного занятия с использованием инновационных технологий;

образовательная: дать общую характеристику Зарубежной Азии

развивающая: развивать информационно-коммуникационные компетентности, учебно-познавательную компетенцию – самоконтроля и самооценки; продолжить развитие умственных и творческих способностей обучающихся, развить умения работы с политической картой мира, атласом, контурной картой

воспитательная: стимулировать интерес к предмету, способствовать развитию всесторонне развитого человека через познание культур других народов и стран, развитие творческих способностей студентов;

Формы работы: индивидуальная, коллективно-групповая, дискуссия

Методы обучения: словесный, практический, наглядный

Тип занятия: занятие по первоначальному формированию умений и навыков

Вид занятия: лекция

Межпредметные связи:

Обеспечивающие: история, экономика, экология;

Обеспечиваемые: история, культурология, экология;

Литература: География, 11 класс : учеб. для общеобразоват. организаций : базовый и углубл. уровни / Ю. Н. Гладкий, В.В. Николина. – 4-е изд., стер. – М. : Просвещение, 2022. – 223 с. : ил., - карт. – (Полярная звезда).

Интернет ресурсы:

https://www.google.com/search?q=%D0%B2%D0%B8%D0%B4%D0%B5%D0%BE%D1%83%D1%80%D0%BE%D0%BA+%D0%B7%D0%B0%D1%80%D1%83%D0%B1%D0%B5%D0%B6%D0%BD%D0%B0%D1%8F+%D0%B0%D0%B7%D0%B8%D1%8F&oq=%D0%B2%D0%B8%D0%B4%D0%B5%D0%BE%D1%83%D1%80%D0%BE%D0%BA+%D0%B7%D0%B0%D1%80%D1%83%D0%B1%D0%B5%D0%B6%D0%BD%D0%B0%D1%8F+%D0%B0%D0%B7%D0%B8%D1%8F&gs_lcrp=EgZjaHJvbWUyBggAEEUYOdIBCjE3Nzk4ajBqMTWoAgCwAgA&sourceid=chrome&ie=UTFhhttps://www.google.com/search?q=%D0%B2%D0%B8%D0%B4%D0%B5%D0%BE%D1%83%D1%80%D0%BE%D0%BA+%D0%B7%D0%B0%D1%80%D1%83%D0%B1%D0%B5%D0%B6%D0%BD%D0%B0%D1%8F+%D0%B0%D0%B7%D0%B8%D1%8F&oq=%D0%B2%D0%B8%D0%B4%D0%B5%D0%BE%D1%83%D1%80%D0%BE%D0%BA+%D0%

https://www.youtube.com/watch?v=HJvbWUyBggA&list=PLB1D0B5D0B6D0BD%D0B0D18F+%D0B0D0B7D0B8D18F&gs_lcrp=EgZjaHJvbWUyBggAEEUYOdIBCjE3Nzk4ajBqMTWoAgCwAgA&sourceid=chrome&ie=UTF-8

Ход занятия:

1. Организационный момент
2. Изучение нового материала

ГЕОГРАФИЧЕСКОЕ ПОЛОЖЕНИЕ ЗАРУБЕЖНОЙ АЗИИ

Территория зарубежной Азии протягивается с севера на юг почти на 7 тыс. км, а с запада на восток более чем на 10 тыс. км.

Большинство стран Азии относятся к крупным, Китай и Индия - к гигантам, но есть и микросоударства - Сингапур, Бахрейн, Катар.

1. Соседское положение стран (объединяет регион)

2. Приморское положение большинства стран (обеспечивает выход к морям 3-х океанов)

3. Глубинное положение некоторых стран (затрудняет связи с другими странами)

Задание. Обоснуйте эти особенности, приведите конкретные примеры.

Перейти на первую страницу

Общая характеристика Зарубежной Азии.

Площадь
32 млн.
км²

48
государств

Население
3,7 млрд.
чел.

СУБРЕГИОНЫ

Восточная
и Центральная
Азия

Юго-Восточная
Азия

Южная
Азия

Юго-Западная
Азия

Средняя
Азия

5 государств

11 государств

7 государств

20 государств

5 государств

1. Китай
2. Монголия
3. КНДР
4. Юж. Корея
5. Япония

1. Мьянма
2. Лаос
3. Вьетнам
4. Таиланд
5. Камбоджа
6. Малайзия
7. Бруней
8. Сингапур
9. Индонезия
10. Восточный Тимор
11. Филиппины

1. Пакистан
2. Индия
3. Непал
4. Бутан
5. Бангладеш
6. Шри-Ланка
7. Мальдивы

1. Грузия*
2. Армения*
3. Азербайдж.*
4. Сирия
5. Турция
6. Кипр
7. Ливан
8. Иордания
9. Палестина
10. Израиль
11. Саудовская Аравия
12. Ирак
13. Кувейт
14. Бахрейн
15. Катар
16. ОАЭ
17. Оман
18. Афганистан
19. Иран
20. Йемен

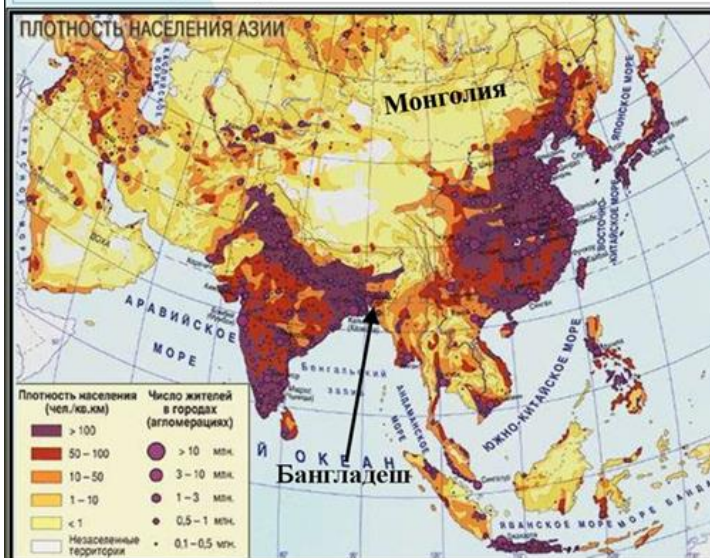
1. Казахстан*
2. Узбекистан*
3. Туркмения*
4. Таджикистан*
5. Киргизия*

(* - государства
в составе СНГ)

[Перейти на первую страницу](#)

РАЗМЕЩЕНИЕ НАСЕЛЕНИЯ

Размещение населения отличается большой неравномерностью, плотность населения варьирует от страны к стране: в Бангладеш она составляет 950 чел/км², в то время как в Монголии 1,5 чел/км²



max

Приморские равнины, долины и дельты рек

min

Пустыни, полупустыни, высокогорья, троп. леса

Проанализируйте карту. Какой субрегион Азии имеет наибольшую плотность населения, а какой наименьшую?

ЧИСЛЕННОСТЬ

1. Китай - 1,3 млрд. чел.
2. Индия - 1 млрд. чел.
3. Индонезия - 200 млн.
4. Бангладеш - 150 млн.
5. Пакистан - 140 млн.
6. Япония - 125 млн.

[Перейти на первую страницу](#)

ЭТНИЧЕСКИЙ СОСТАВ НАСЕЛЕНИЯ АЗИИ

Этнический состав зарубежной Азии отличается большой мозаичностью!

1000 народов
600 языков

БОЛЬШИНСТВО СТРАН МНОГОНАЦИОНАЛЬНЫ
(ИНДИЯ И ИНДОНЕЗИЯ - БОЛЕЕ 150 НАРОДОВ, ФИЛИППИНЫ - 100, КИТАЙ - БОЛЕЕ 50, ВЬЕТНАМ, МЬЯНМА, ТАИЛАНД - БОЛЕЕ 30 НАРОДОВ.

АЗИЯ - РОДИНА ВСЕХ РЕЛИГИЙ МИРА



Буддизм

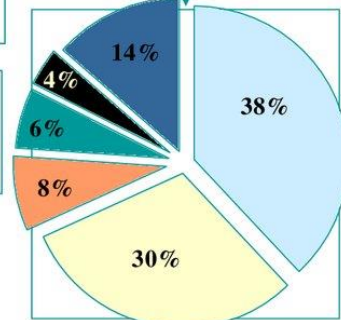


Индуизм



Ислам

Сложность этнического и религиозного состава ряда стран приводит к возникновению межэтнических и религиозных конфликтов, многие из которых протекают под лозунгами **сепаратизма** - политики, ставящей главной целью создание собственного национального государственного образования. (Например. Курды - народ, насчитывающий около 20 млн. человек. Исторически сложилось так, что они оказались в составе Турции, Ирана, Ирака и Сирии. Длительное время лидеры курдского национального движения добиваются создания независимого государства Курдистан, в том числе и вооруженным путем.



- Китайско-тибетская семья
- Индоевропейская семья
- Австронезийская семья
- Дравидийская семья
- Японцы
- Прочие

ПРИРОДНЫЕ РЕСУРСЫ ЗАРУБЕЖНОЙ АЗИИ

Азиатский регион, обладает большими природными богатствами и отличается их разнообразием.

В пределах Китайской и Индийской платформ сосредоточены бассейны каменного угля, железной и марганцевой руд.

В пределах Альпийско-Гималайского и Тихоокеанского складчатых поясов преобладают руды цветных и редких металлов.

Мирового значения запасы железной и марганцевой руд залегают в недрах Индии, хромитов - Турции и Филиппин. От Мьянмы до Индонезии протянулся крупнейший в мире олово-вольфрамовый пояс.

Главное богатство региона, определяющее его роль в международном географическом разделении труда - это нефть.

В области Персидского залива расположена одна из крупнейших в мире нефтегазоносных провинций (Иран, Ирак, Саудовская Аравия, Кувейт, Бахрейн, ОАЭ, Катар. Крупные запасы нефти и газа имеются в Индонезии, Мьянме. Перспективные месторождения обнаружены в шельфовой зоне морей, омывающих полуостров Индостан и Малайский архипелаг.

Ведущей отраслью экономики стран Зарубежной Азии является сельское хозяйство.

Районы сельского хозяйства Азии.

1. Район рисосеяния

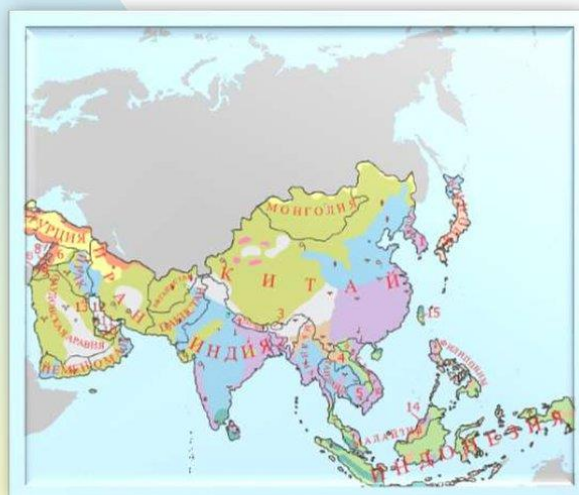


В среднем житель Восточной и Юго-Восточной Азии потребляет 100-300 кг риса в год. В структуре пищевого рациона на рис приходится примерно 3/4 всех калорий. Это значит, что рис и изделия из него входят в ежедневное меню и завтрака, и обеда, и ужина, а все остальные виды пищи служат лишь приправой к нему.

[Перейти на первую страницу](#)

2. Район субтропического земледелия сформировался на побережье Средиземного моря.

3. Район пастбищного животноводства



- Зерновое хозяйство и животноводство
- Кочевое скотоводство
- Земледелие
- Средиземноморское сельское хозяйство
- Неспециализированное земледелие
- Неспециализированное земледелие и животноводство
- Очаговое земледелие и животноводство
- Посевы риса
- Плантационное сельское хозяйство
- Садоводство
- Несельскохозяйственные территории

[Перейти на первую страницу](#)

Ведущие отрасли промышленности

- В большинстве развивающихся стран Зарубежной Азии промышленность представлена преимущественно горнодобывающими отраслями. Причина этому – хорошая обеспеченность их минеральными ресурсами и общий низкий уровень развития обрабатывающих (замыкающих) производств.
- Главное, что определяет значение этого региона в международном разделении труда – добыча и экспорт нефти и природного газа. Нефть и газ добывают многие страны Зарубежной Азии, но основные районы добычи — страны Западной (Саудовская Аравия, Кувейт, Катар, Иран, Ирак, ОАЭ и др.) и Юго-Восточной (Бруней, Индонезия, Малайзия) Азии.
- Доля Зарубежной Азии в обрабатывающей промышленности мира, особенно тяжелой, невелика.
- В машиностроительном комплексе преобладают предприятия, специализирующиеся на производстве бытовой электротехники, радиоэлектроники (производство радиоприемников, телевизоров, магнитофонов, стиральных машин, калькуляторов, пылесосов и др.), автомобилей и судов. Особая роль в машиностроении региона принадлежит Японии, занимающей ведущее место в мире по производству автомобилей, являющейся мировым лидером в области электроники, робототехники и других производств.

[Перейти на первую страницу](#) 

- В химическом комплексе выделяются производство минеральных удобрений (прежде всего азотных), бытовой химии и фармацевтики, полимерных материалов (Япония, Индия, Китай, нефтедобывающие страны).
- Главные отрасли текстильной промышленности — хлопчатобумажная и производство шелковых тканей.
- Транспорт. Для внутрирайонных межрайонных перевозок большое значение имеют грунтовые и автомобильные дороги, речные пути. Протяженность и густота железнодорожных линий невелика, некоторые страны (Лаос, Йемен, Оман, ОАЭ и др.) железных дорог вообще не имеют. Международные перевозки в основном осуществляются морским транспортом. Крупный морской флот имеют Япония (занимает первое место в мире по его тоннажу) и нефтедобывающие страны (Ирак, Иран, Кувейт, Саудовская Аравия и др.).

[Перейти на первую страницу](#) 

Домашнее задание:

1.Изучить материал лекции

2.Ответить на вопросы:

- 1. Отметить на контурной карте Зарубежную Азию (допускается рисунок в тетради)*
- 2. Определить субрегионы Зарубежной Азии, отметить на контурной карте (допускается надпись субрегионов на контурной карте, в тетради)*
- 3.Определить Тип воспроизводства населения, религии Зарубежной Азии*
- 4.Определить ведущие отрасли промышленности*
- 5.Определить ведущие отрасли сельского хозяйства*